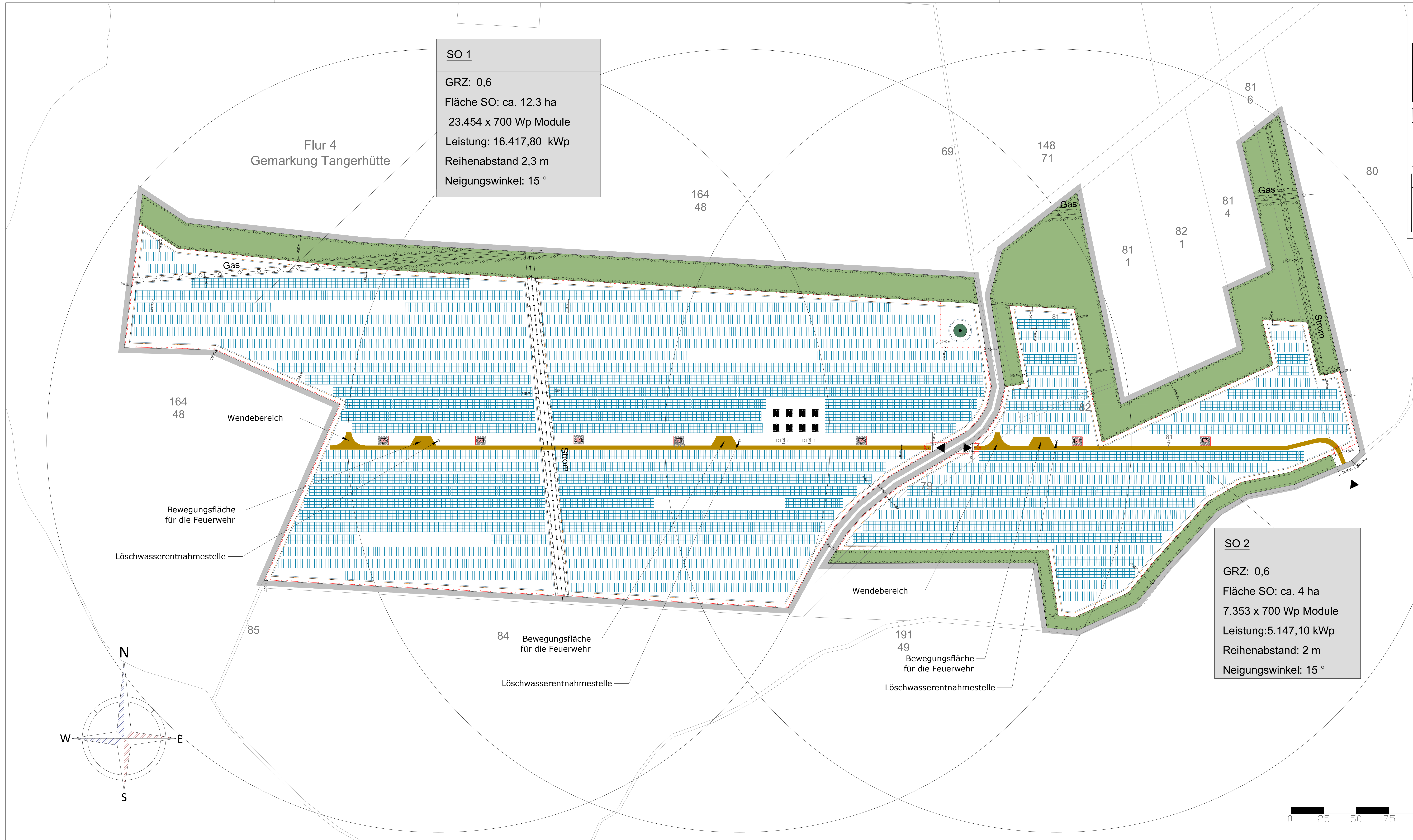


**SO 1**  
 GRZ: 0,6  
 Fläche SO: ca. 12,3 ha  
 23.454 x 700 Wp Module  
 Leistung: 16.417,80 kWp  
 Reihenabstand 2,3 m  
 Neigungswinkel: 15 °

**SO 2**  
 GRZ: 0,6  
 Fläche SO: ca. 4 ha  
 7.353 x 700 Wp Module  
 Leistung: 5.147,10 kWp  
 Reihenabstand: 2 m  
 Neigungswinkel: 15 °



**PV - Anlage Tangerhütte**

PROJEKTNAME:  
**PVA Tangerhütte**

ZEICHNUNGSTITEL:  
**Anlage 1: MODULBELEGUNGSPLAN**

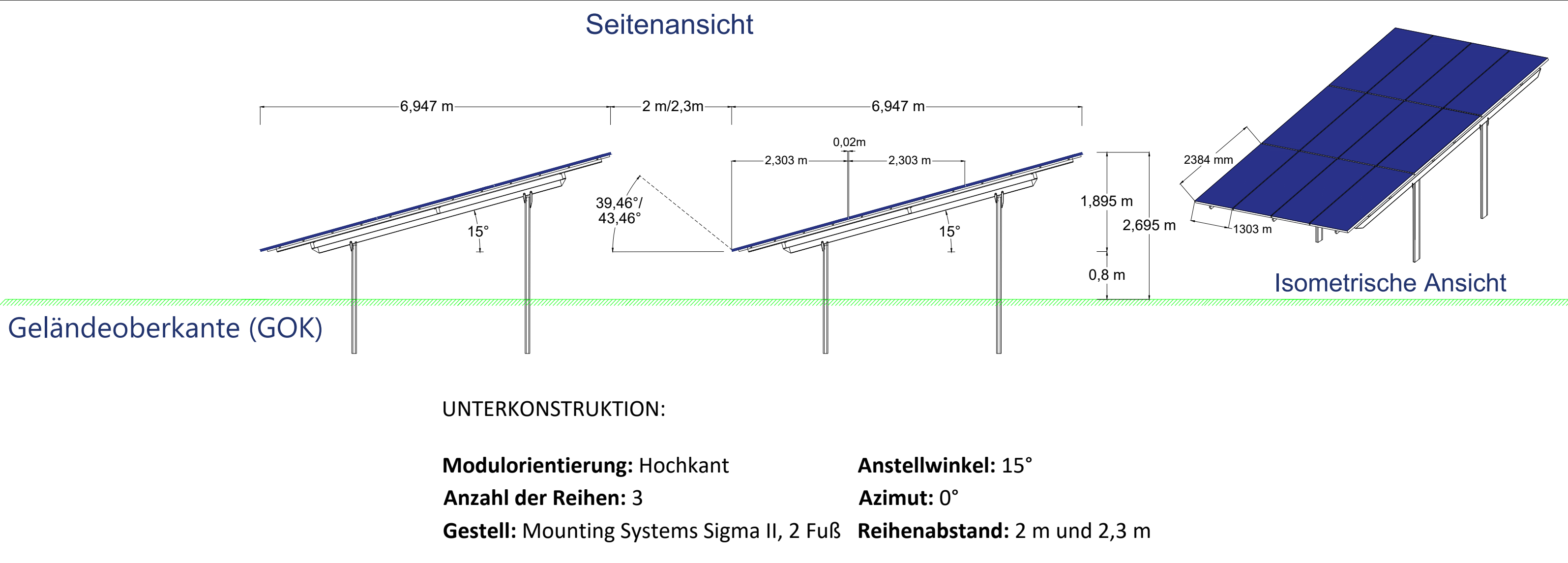
ZEICHNUNGSSTATUS:  
 Entwurfsplanung  Detailsplanung  Bauplanung

ANLAGENDATEN:

**PVA Größe:** 21.564,90 kWp  
**Art:** Freiflächen-Photovoltaikanlage  
**Module:** 30.807 x TrinaSolar TSM DE21 700W  
**Wechselrichter:** 89 x Huawei SUN2000-315KTL


**Länge Zaun:** 2.990,8 m  
**Fläche SO:** 16,3 m<sup>2</sup>  
**Grundstücksfläche:**

**Standort:** Tangerhütte Süd  
**Standortkoordinaten:** 52.430835; 11.816210



**Legende**

	PV-Modul
	Transformator- / Übergabestation (T / U)
	Tor
	Zaun
	Photovoltaikfläche
	Baugrenze
	Grenze des räumlichen Geltungsbereichs
	Flurstücksgrenze
	dauerhafter Verkehrsweg (Schotter)
	Löschwasserversorgung
	Eis- und Ausfahrt
	Einfahrtsbereich
	private Grünfläche
	Erhaltung von Bäumen
	Umgrenzung von Flächen zur Anpflanzung von Bäumen, Sträuchern und sonstiger Bepflanzungen
	Umgrenzung von Flächen mit Bänderungen für Bepflanzungen und für die Erhaltung von Bäumen, Sträuchern und sonstigen Bepflanzungen
	Mit Geh-, Fahr- und Leitungsrecht zu befristeter Fläche
	Umgrenzung von Flächen für Maßnahmen zum Schutz, zur Pflege und zur Entwicklung von Natur und Landschaft
	z.B. Gas
	Versorgungsleitung unterirdisch
	Versorgungsleitung oberirdisch



TEP GmbH & Co KG  
 Krefelder Straße 203, 52070 Aachen

Datum	Beschreibung	No.	GEZEICHNET:
21.11.24	Modulbelegungsplan	1	Etzold, Nicole
			GEPRÜFT:
			MABSTAB: 1:1000
			FORMAT: A0